

муниципальное бюджетное общеобразовательное учреждение
«Средняя школа № 10»
Петропавловск-Камчатского городского округа

683013, г. Петропавловск-Камчатский, ул. Садовая д. 6, к. А,
тел. 24-05-40; 24-43-52, 46-21-20, эл. почта school10_pkgo_41@kamgov.ru

«СОГЛАСОВАНО»

И.о. начальника Управления образования
администрации Петропавловск-Камчатского
городского округа

Н.В. Франциус

2025года



«СОГЛАСОВАНО»

Начальник отдела Госавтоинспекции УМВД
России по г. Петропавловску-Камчатскому
майор полиции

В.В. Куликов

2025года



«УТВЕРЖДАЮ»

Директор

МБОУ «Средняя школа № 10»

Ю.С. Соловьева

2025года



ПАСПОРТ

дорожной безопасности образовательного учреждения
(типовой)

МБОУ «Средняя школа № 10»

2025 год

Общие сведения

Муниципальное автономное общеобразовательное учреждение "Средняя школа № 10" Петропавловск-Камчатского городского округа

Тип ОУ: общеобразовательная школа

Юридический адрес ОУ: 683013, Камчатский край г. П.-Камчатский, ул. Садовая, д.б, к.А

Фактический адрес ОУ: 683013, Камчатский край г. П.-Камчатский, ул. Садовая, д.б, к.А

Руководители ОУ:

Директор МБОУ «Средняя школа № 10»: Соловьева Юлия Сергеевна

Заместитель директора по УВР: Костюченко Елена Яновна

Заместитель директора по ВР: Беннер Елена Геннадьевна

Ответственные от Госавтоинспекции: старший инспектор группы пропаганды БДД отдела Госавтоинспекции УМВД России по г. Петропавловску-Камчатскому, майор полиции Зеленкова Наталья Сергеевна

Ответственные работники за мероприятия по профилактике детского травматизма: педагог-организатор, руководитель школьного отряда ЮИД «Перекресток», Капустина Елена Александровна

Количество учащихся: 450

Наличие уголка по БДД: имеется на 1 этаже
(если имеется, указать место расположения)

Наличие класса по БДД: имеется, каб. Воспитательной работы
(если имеется, указать место расположения)

Наличие автогородка (площадки) по БДД: имеется (мобильный)

Наличие отряда ЮИД (команды ЮПИД): имеется

Количество детей в отряде ЮИД (команде ЮПИД): 20 чел.

Наличие автобуса в ОУ: нет

Время занятий в ОУ:

1-ая смена: 8:00 – 13:10

2-ая смена: 13:10 – 18:55

внеклассные занятия: 08.00-20.30

Телефоны оперативных служб:

1. Телефон для связи с экстренными оперативными службами «01», «02», «03» - единый номер «112».

2. Телефоны Единой дежурно-диспетчерской службы МКУ «Территориальный центр управления кризисными ситуациями» Петропавловск-Камчатского городского округа с 235-300 по 235-309, 8-914-788-72-95, 96, 97.

3. Телефон службы оперативного обеспечения «01» ФКУ ЦУКС Главного управления Министерства Российской Федерации по делам гражданской обороны, чрезвычайным ситуациям и ликвидации последствий стихийных бедствий по Камчатскому краю: 01, 200-128, 200-129.

Стационарные телефоны:

Пожарная охрана – 01

Полиция – 02

Скорая помощь – 03

Новые номера со стационарных и сотовых телефонов:

Пожарная охрана – 101

Полиция – 102

Скорая помощь – 103

ЕДДС 235- 300

МЧС, дежурный 41-22-22

Дежурный УВД Камчатского края 27-11-02

Дежурный УВД г. Петропавловска-Камчатского 42-44-01

Дежурный ГИБДД 46-92-02

Содержание

I. План-схемы ОУ.

- 1) район расположения ОУ, пути движения транспортных средств и детей (учеников, обучающихся);
- 2) организация дорожного движения в непосредственной близости от образовательного учреждения с размещением соответствующих технических средств, маршруты движения детей и расположение парковочных мест;
- 3) маршруты движения организованных групп детей от ОУ к стадиону, парку или к спортивно-оздоровительному комплексу;
- 4) пути движения транспортных средств к местам разгрузки/погрузки и рекомендуемых безопасных путей передвижения детей по территории образовательного учреждения.

II. Информация об обеспечении безопасности перевозок детей специальным транспортным средством (автобусом).

- 1) общие сведения;
- 2) маршрут движения автобуса до ОУ;
- 3) безопасное расположение остановки автобуса ОУ.

III. Маршруты движения учащихся от (к) ОУ к (от) общественным автобусным остановкам.

I. План-схемы ОУ.

План-схема района расположения ОУ, пути движения транспортных средств и детей (учеников)



→ - движение транспортных средств и детей (учеников) в (из) образовательное учреждение

1. Район расположения образовательного учреждения определяется группой жилых домов, зданий и улично-дорожной сетью.
2. Территория, указанная в схеме, включает в себя:
 - образовательное учреждение;
 - футбольное поле, спортивную площадку на территории ОУ, на которой могут проводиться занятия по физической культуре;
 - жилые дома, в которых проживает большая часть детей (учеников) данного образовательного учреждения;
3. На схеме обозначено:
 - расположение жилых домов, зданий и сооружений;
 - сеть автомобильных дорог;
 - пути движения транспортных средств;

- пути движения детей (учеников) в/из образовательного учреждения;
- уличный (наземный - нерегулируемый) пешеходный переход;
- искусственные дорожные неровности;
- названия улиц и нумерация домов.

Опасные зоны, где часто дети (ученики, обучающиеся) пересекают проезжую часть не по пешеходному переходу:

Есть тротуары, однако они установлены не по всей длине и сторонам проезжей части, в связи с чем непродолжительный участок дороги до правых ворот школы дети вынуждены идти по неотделанным тротуарам, имеющим выбоины и скосы, либо непосредственно по проезжей части.

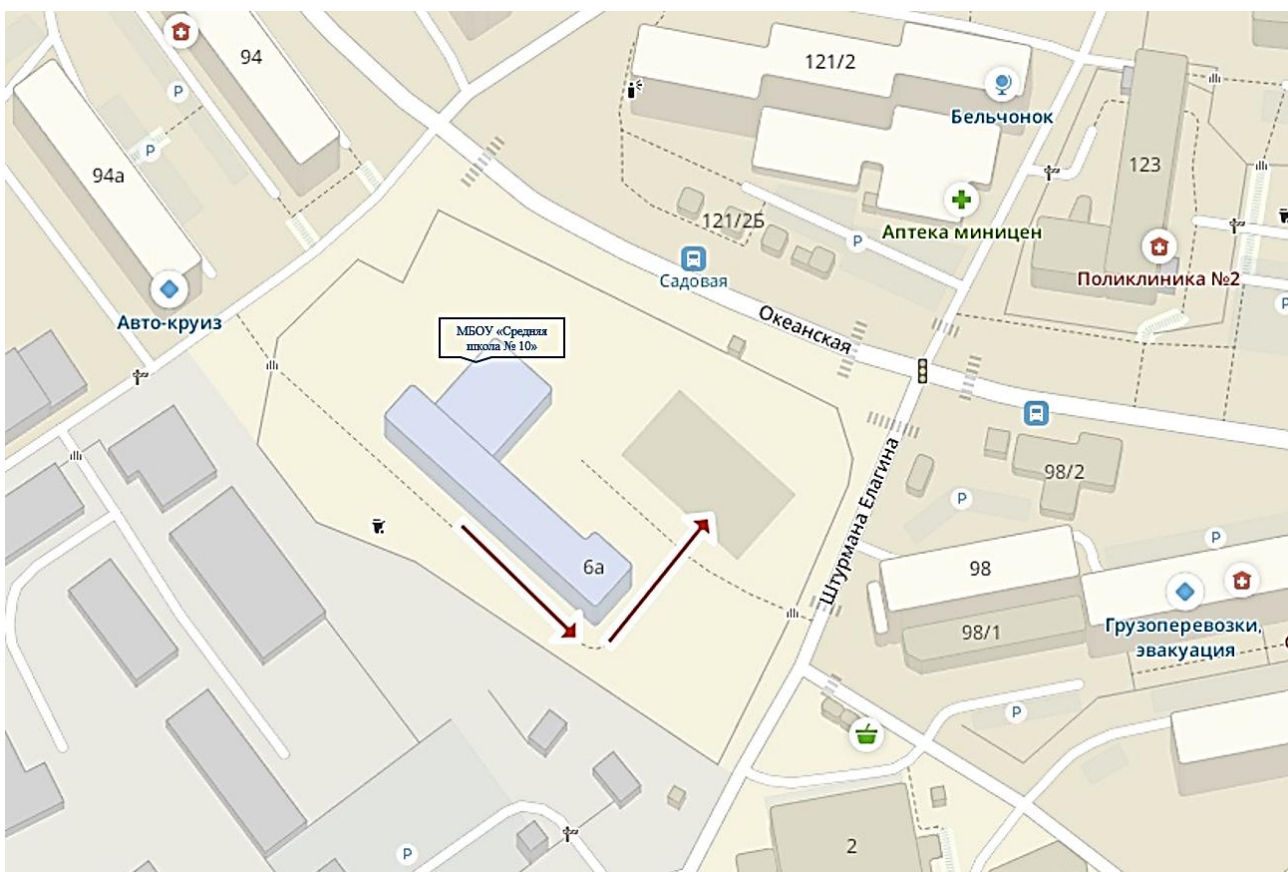
Схема организации дорожного движения в непосредственной близости от образовательного учреждения с размещением соответствующих технических средств, маршруты движения детей и расположение парковочных мест



1. Схема организации дорожного движения ограничена автомобильными дорогами, находящимися в непосредственной близости от образовательного учреждения МБОУ «Средняя школа № 10».

2. На схеме обозначено:
- здание ОУ с указанием территории, принадлежащей непосредственно ОУ (указано ограждение территории);
 - автомобильные дороги и тротуары;
 - уличные (наземные – регулируемые/нерегулируемый) пешеходные переход на подходах к ОУ;
 - дислокация существующих дорожных знаков и дорожной разметки;
 - другие технические средства организации дорожного движения;
3. При наличии стоянки (парковочных мест) около ОУ, указывается место расположение и безопасные маршруты движения детей (учеников) от парковочных мест к ОУ и обратно: стоянки и парковочных мест НЕТ

Маршруты движения организованных групп детей от ОУ к спортивной площадке и футбольному полю

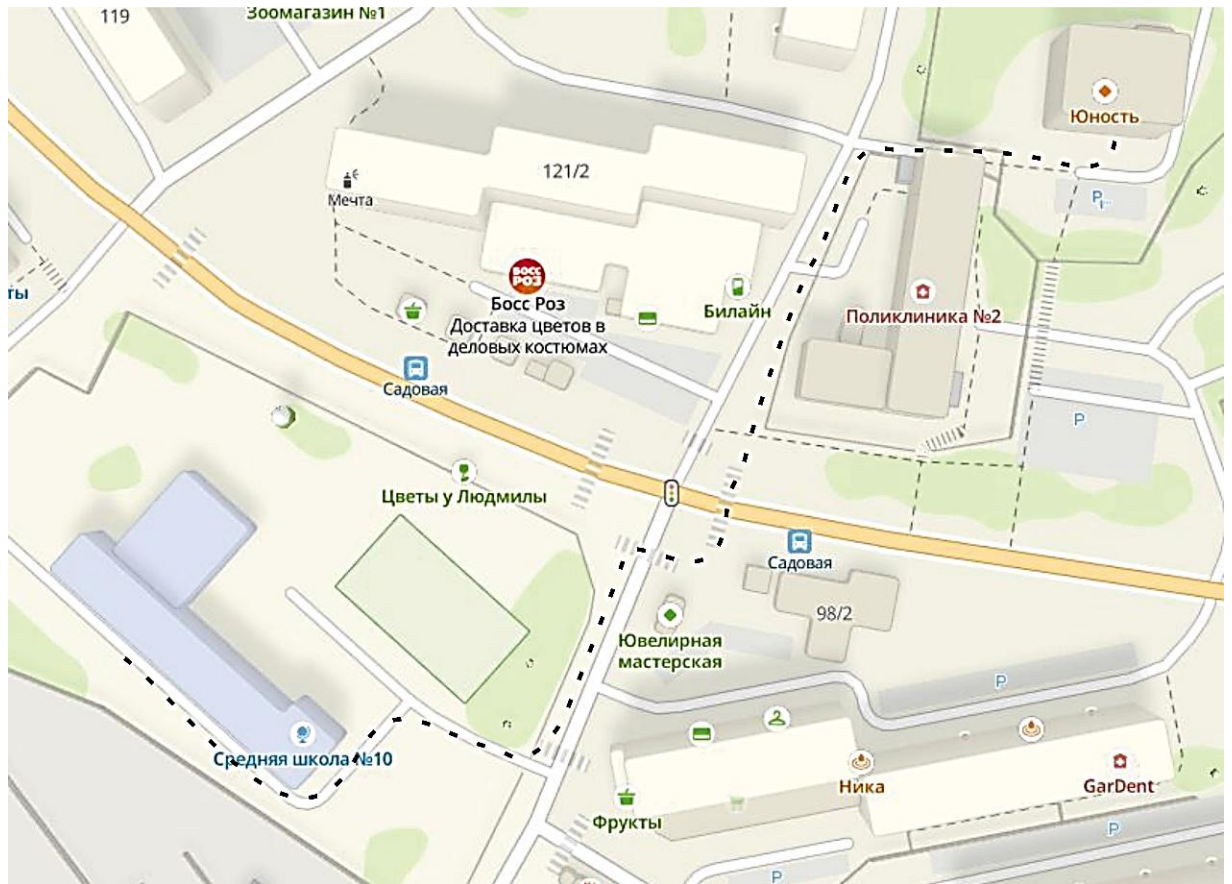


- направление безопасного движения группы

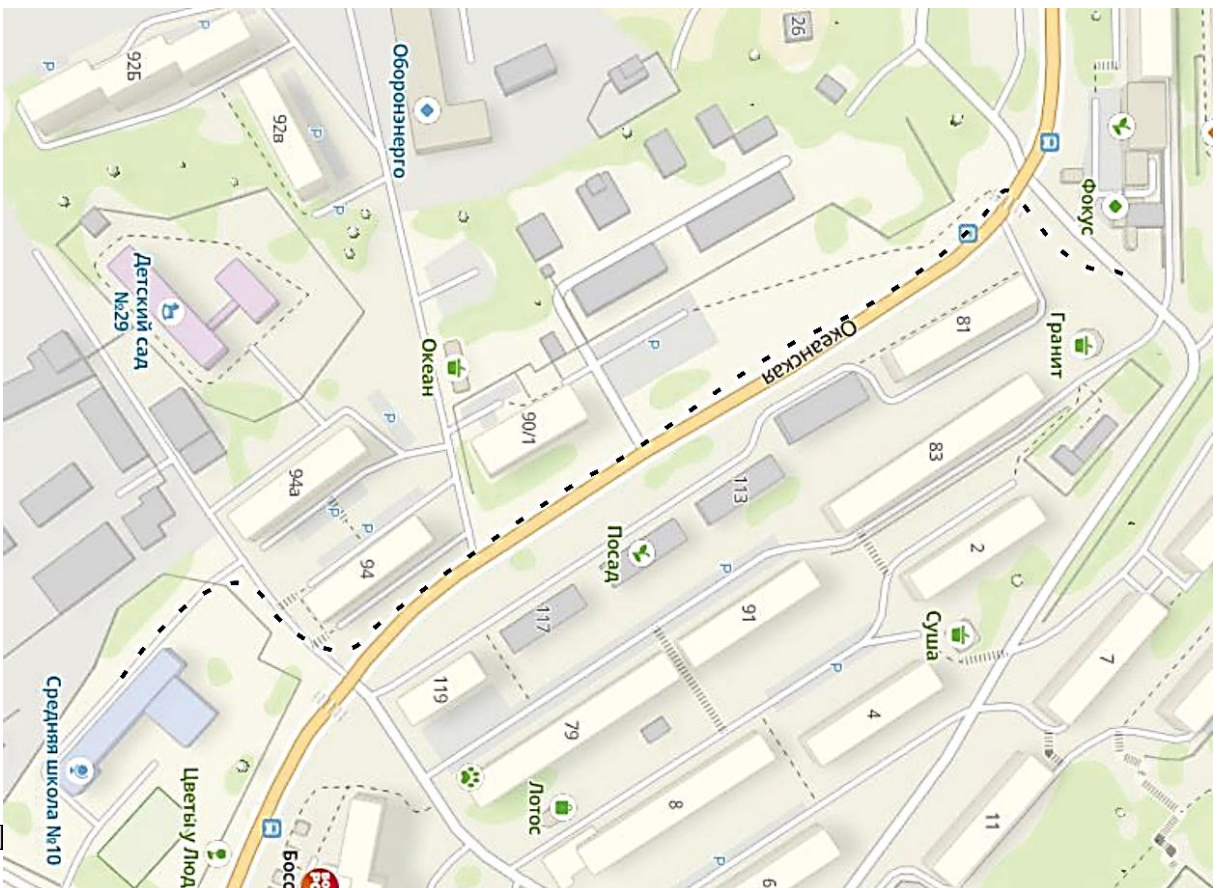
Маршруты движения организованных групп детей:

- 1) от ОУ к ДДТ «Юность»
- 2) СИУТ

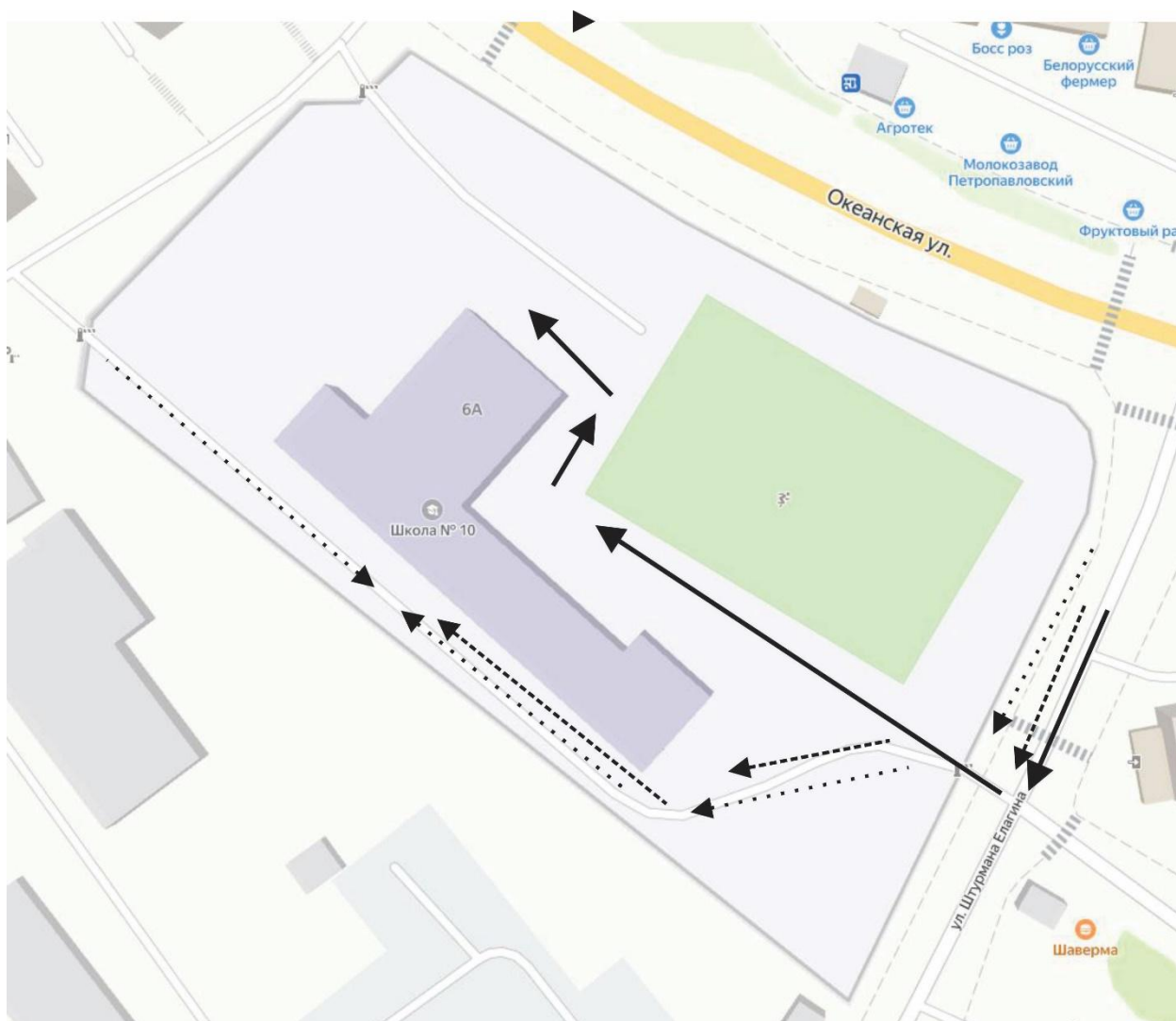
1.






2.



рекомендуемые пути передвижения детей по территории образовательного учреждения



-  - направление безопасного движения учащихся на территории ОУ;
-  - въезд/выезд спецтехники на территорию ОУ;
-  - движение спецтехники по территории ОУ;

II. Информация об обеспечении безопасности перевозок детей специальным транспортным средством (автобусом).

Автобуса в организации НЕТ.

Маршрут движения учащихся от (к ОУ к (от) общественным автобусным остановкам

